

Ministero per i Beni e le Attività Culturali

Direzione Generale Archeologia Belle Arti e Paesaggio  
Segretariato Regionale del Ministero dei Beni e delle Attività Culturali per il Lazio  
SOPRINTENDENZA ARCHEOLOGIA BELLE ARTI E PAESAGGIO  
PER L'AREA METROPOLITANA DI ROMA, LA PROVINCIA DI VITERBO E L'ETRURIA MERIDIONALE

Oggetto:

**DICHIARAZIONE DI NOTEVOLE INTERESSE PUBBLICO**  
ai sensi degli artt. 136 co. 1 lett. c) e d), 138 co. 3 e 141 del Decreto Legislativo 22 gennaio 2004, n. 42 e s.m.i.

VITERBO (VT)  
"Dal Bullicame e Riello alle Masse di San Sisto"  
(Ampliamento del vincolo di cui al D.M. 22/05/1985)

Titolo Elaborato	Data	N° Elaborato
INDIVIDUAZIONE E PERIMETRAZIONE SUL PIANO TERRITORIALE PAESAGGISTICO REGIONALE  STRALCIO TAVOLA A: Sistemi ed ambiti del paesaggio (scala originale 1: 25.000) [Tav. 8_Foglio 345 - Tav. 14_Foglio 355]	Gennaio 2019	09

I RELATORI


















Arch. Giuseppe Borzillo

Arch. Tiziana Farina

Arch. Gloria Galanti

*Visto*  
**IL SOPRINTENDENTE**  
Arch. Margherita Eichberg

Sistemi ed ambiti del paesaggio

Sistema del Paesaggio Naturale	
	Paesaggio Naturale
	Paesaggio Naturale di Continuità
	Paesaggio Naturale Agrario
	Fascia di rispetto delle coste marine, lacuali e dei corsi d'acqua
Sistema del Paesaggio Agrario	
	Paesaggio Agrario di Rilevante Valore
	Paesaggio Agrario di Valore
	Paesaggio Agrario di Continuità
Sistema del Paesaggio Insediativo	
	Paesaggio dei Centri e Nuclei Storici con relativa fascia di rispetto di 150 metri
	Parchi, ville e giardini storici
	Paesaggio degli Insediamenti Urbani
	Paesaggio degli Insediamenti in Evoluzione
	Paesaggio dell'Insediamento Storico Diffuso
	Reti Infrastrutture e Servizi
	Ambiti di Recupero e Valorizzazione Paesistica
	Aree o Punti di Visuali
	Proposte comunali di modifica dei PTP vigenti
	Limiti comunali

